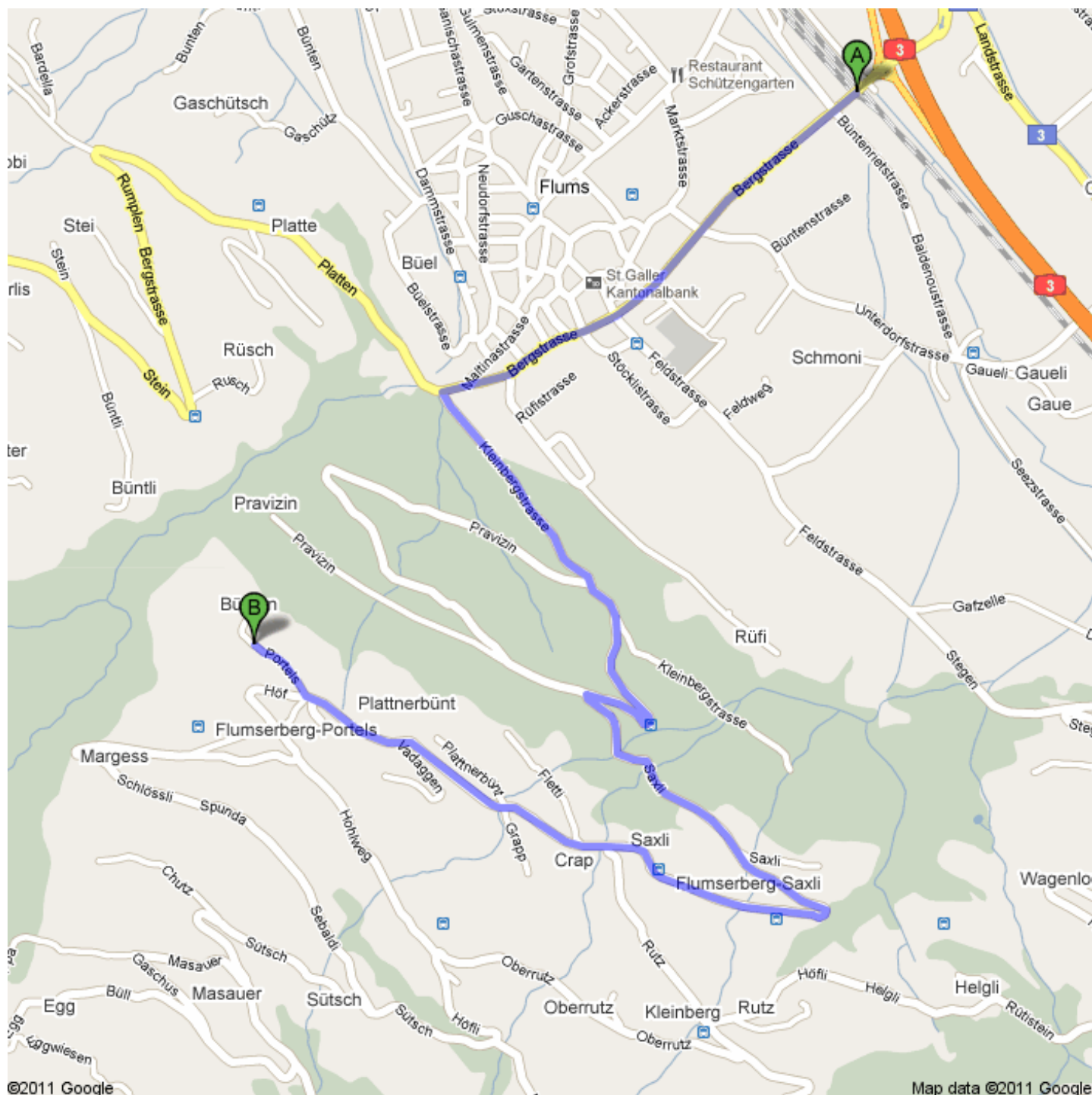









Route nach Portels 4.2 km – ca. 7 Minuten

Anreise mit dem Auto

Man verlässt die Autobahn bei Flums und fährt Richtung Flumserberg. Bei der grossen ehemaligen Spinnerei Spörri führt die eine Strasse rechts Richtung Grossberg. Die Abzweigung nach links nehmen, Richtung Kleinberg! Nach einigen Kurven durch den Wald kommt man an die Talstation der Schönhaldenbahn. Weiter der Strasse folgen. Nach dem Saxli kommt Portels, ein kleiner Weiler mit einer Postautohaltestelle. In Portels die erste Strasse nach rechts abbiegen Richtung der kleinen Kapelle. Das erste Haus nach der Kapelle ist der Schibestei. Hinter dem Haus sind zwei Autoparkplätze. Ab Flums Dorf ist man in knapp 10 Minuten im Schibestei.




Bergstrasse

- | | | |
|--|---|--------------------------------|
| 1. | Von Bergstrasse nach Südwesten Richtung Büntenrietstrasse starten
Ca. 1 Minute. | 1.1 km weiter
gesamt 1.1 km |
|  | 2. Bei Kleinbergstrasse links abbiegen
Ca. 1 Minute. | 600 m weiter
gesamt 1.7 km |
|  | 3. Bei Gabelung rechts halten | 400 m weiter
gesamt 2.1 km |
|  | 4. Bei Saxli links abbiegen
Ca. 2 Minuten | 1.2 km weiter
gesamt 3.3 km |
| 5. | Weiter auf Grapp
Ca. 1 Minute. | 500 m weiter
gesamt 3.8 km |
| 6. | Weiter auf Portels | 220 m weiter
gesamt 4.1 km |
|  | 7. Rechts halten, um auf Portels zu bleiben | 160 m weiter
gesamt 4.2 km |


Portels

Diese Angaben dienen nur zu Planungszwecken. Es ist möglich, dass die Verkehrsverhältnisse aufgrund von Baustellen, Verkehr, Wetter oder anderen Faktoren von den hier dargestellten Vorschlägen abweichen. Sie sollten daher Ihre Reise entsprechend planen und alle Verkehrsschilder oder Hinweise bezüglich Ihrer Route beachten.

Kartendaten ©2011 Google

Die Route stimmte nicht? Bitte suchen Sie Ihre Route auf maps.google.ch und klicken Sie unten links auf "Ein Problem melden".